








LEGENDA

-  PERIMETRO CENTRO MATRICE ART.52 DEL P.P.R. VERIFICATO
-  PERIMETRO BENE PAESAGGISTICO
-  AREA DI INTERESSE STORICO ARCHEOLOGICO
-  ZONA INDUSTRIALE
-  ATTREZZATURA TECNICA
-  ZONA DI SALVAGUARDIA CIMITERIALE
-  FASCIA DI RISPETTO FLUVIALE
-  CORSI D'ACQUA ISCRITTI NEGLI ELENCHI R.D. 1775/33


Beni paesaggistici

-  DOLMEN
-  NURAGHE
-  CHIESA
-  SANTUARIO
-  CIMITERO
-  MONUMENTO NATURALE



COMUNE DI AUSTIS

PIANO URBANISTICO COMUNALE



Responsabile del Procedimento
Geom. Giovanni M. Morisano

L'AMBITO URBANO	TAV.
BENI ARCHEOLOGICI, STORICI ED AMBIENTALI	5
Scala 1:2.000	Ottobre 2016

GRUPPO DI LAVORO:

Dott. Ing. Gianfranco Usai	Progettista incaricato
Dott.ssa Pianif. Elena Brotzu	Collaborazione alla pianificazione
Dott. Geol. Michele A. Ena	Settore geologico
Dott. Nat. Maurizio Medda	Settore ambientale
Dott. Forestale Marco Serra	Settore agronomico
Dott.ssa Lucia Vacca	Settore storico-archeologico
Dott. ing. Italo Frau	Compatibilità idraulica
Dott.ssa Chiara Rosnati	Valutazione ambientale strategica